

## Сообщение о возможном установлении публичного сервитута

1	Администрация Тюменцевского района Алтайского края (уполномоченный органа, которым рассматривается ходатайство об установлении публичного сервитута)	
2	<b>Цель установления публичного сервитута: Для технологического присоединения объекта системы распределительного газопровода в пос. Свободный Тюменцевского района Алтайского края сроком на</b>	
3	Кадастровый номер, кадастровый квартал	Адрес или иное описание местоположения земельного участка (участков), в отношении которого испрашивается публичный сервитут
4	Администрация Тюменцевского района Алтайского края адрес: 658580, Алтайский край, Тюменцевский район, с. Тюменцево, пер. Центральный, 1 тел. 8 (838588) 22696 tueconom@mail.ru (адрес, по которому заинтересованные лица могут ознакомиться с поступившим ходатайством об установлении публичного сервитута и прилагаемым к нему описанием местоположения границ публичного сервитута, время приема заинтересованных лиц для ознакомления с поступившим ходатайством об установлении публичного сервитута)	
5	В течение 15 дней со дня опубликования сообщения о возможном установлении публичного сервитута в порядке, установленном для официального опубликования (обнародования) правовых актов поселения, городского округа, по месту нахождения земельного участка и (или) земель, указанных в пункте 3 данного сообщения. (адрес, по которому заинтересованные лица могут подать заявления об учете прав на земельные участки, а также срок подачи указанных заявлений) Администрация Тюменцевского района Алтайского края адрес: 658580, Алтайский край, Тюменцевский район, с. Тюменцево, пер. Центральный, 1 тел. 8 (838588) 22696 tueconom@mail.ru	
6	Обоснование необходимости установления публичного сервитута. Программа газификации регионов Российской Федерации, утвержденная Председателем Правления ПАО «Газпром» А.Б. Миллером; Постановление Правительства Алтайского края от 27.06.2022 № 231; Обеспечение жителей населенного пункта пос. Свободный, Тюменцевского района Алтайского края газоснабжением «Обоснование необходимости установления ПС»	
7	1) <a href="https://tyumenczevskij-r22.gosweb.gosuslugi.ru/">https://tyumenczevskij-r22.gosweb.gosuslugi.ru/</a> 2) <a href="https://zavodskoj-r22.gosweb.gosuslugi.ru/">https://zavodskoj-r22.gosweb.gosuslugi.ru/</a> (сведения об официальных сайтах в информационно-телекоммуникационной сети «Интернет», на которых размещены утвержденные документы территориального планирования, документация по планировке территории, инвестиционная программа субъекта естественных монополий)	
8	<a href="https://тюменцево.рф/">https://тюменцево.рф/</a> (официальные сайты в информационно - телекоммуникационной сети «Интернет», на которых размещается сообщение о поступившем ходатайстве об установлении публичного сервитута)	
9	Дополнительно по всем вопросам можно обращаться: Общество с ограниченной ответственностью «Газпром газораспределение Барнаул», 656043, Алтайский край, г. Барнаул, пр. Социалистический, д. 24, <a href="mailto:Timoffev.work.tambov@yandex.ru">Timoffev.work.tambov@yandex.ru</a> , <a href="mailto:office@altaigazprom.ru">office@altaigazprom.ru</a> ,	
10	Графическое описание местоположения границ публичного сервитута, а также перечень координат характерных точек этих границ прилагается к сообщению (описание местоположения границ публичного сервитута) прилагается на 1 л.	

Глава района



И.И. Дитц

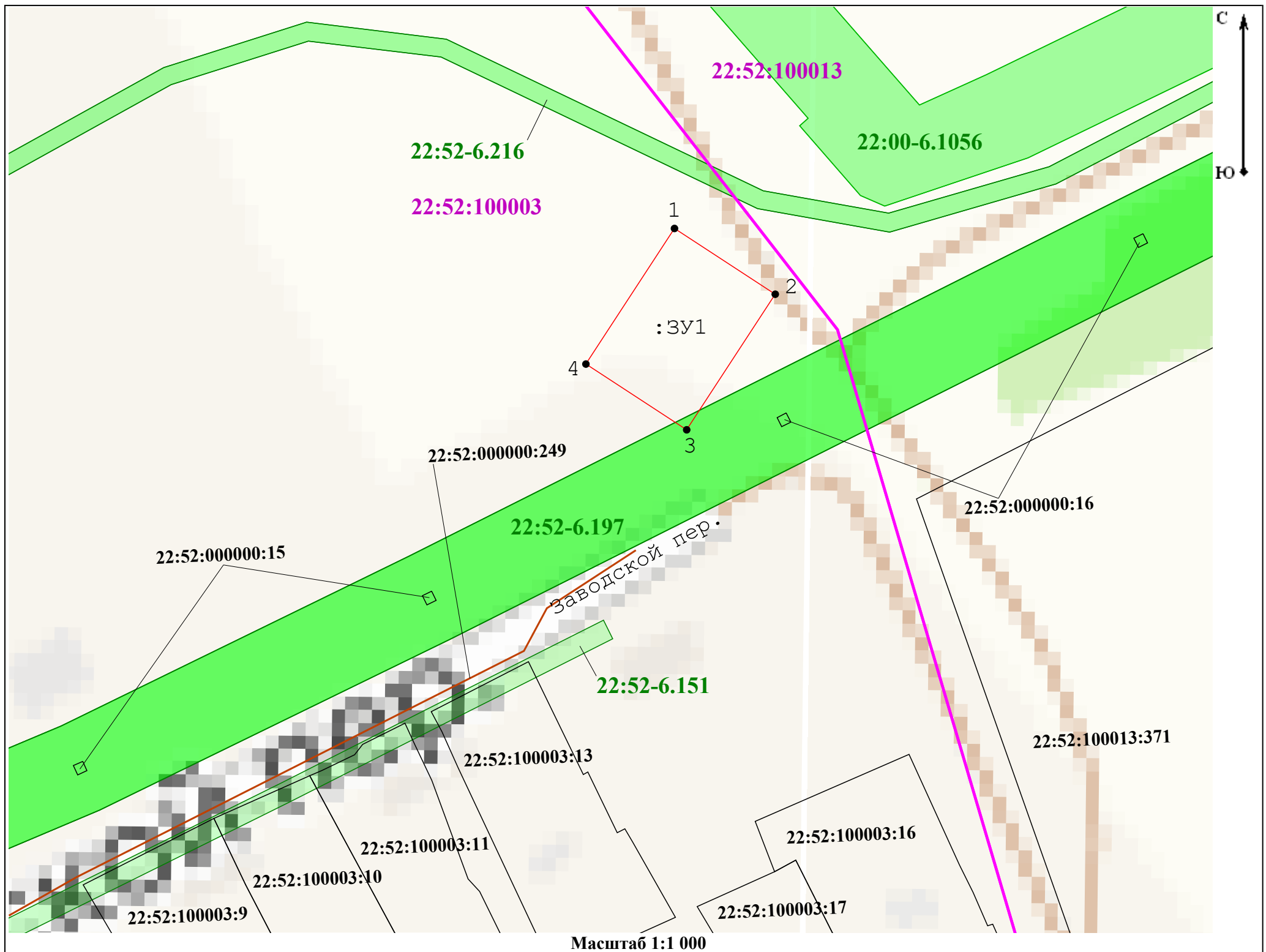
# Схема расположения границ публичного сервитута на кадастровом плане территории

Местоположение: Алтайский край, муниципальный район Тюменцевский, сельское поселение Заводской сельсовет, поселок Свободный.



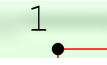

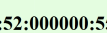




Публичный сервитут устанавливается в отношении земельного участка неразграниченной государственной собственности на площади 910 кв.м.

Каталог координат (МСК-22, зона 2)

Имя точки	X, м	Y, м
:ЗУ1		
1	594 923,53	2 243 375,66
2	594 909,32	2 243 397,43
3	594 880,01	2 243 378,29
4	594 894,22	2 243 356,52
1	594 923,53	2 243 375,66



## Условные обозначения:

-  - Существующая часть границы земельных участков, имеющиеся в ЕГРН сведения о которой достаточны для определения ее местоположения
-  - Обозначение границ публичного сервитута
-  - обозначение характерных точек границ публичного сервитута
-  - обозначение линий сооружений, местоположение которых установлено в соответствии с земельным законодательством
-  - кадастровые номера земельных участков, линий сооружений, местоположение которых установлено в соответствии с земельным законодательством
-  - обозначение границы кадастровых кварталов
-  - кадастровые номера кадастровых кварталов
-  - обозначение зон с особыми условиями использования территории
-  - реестровые номера зон с особыми условиями использования территории