

Сообщение о возможном установлении публичного сервитута

1	Администрация Тюменцевского района Алтайского края (уполномоченный органа, которым рассматривается ходатайство об установлении публичного сервитута)	
2	Цель установления публичного сервитута: Для технологического присоединения объекта системы распределительного газопровода в с.Шарчино Тюменцевского района Алтайского края	
3	Кадастровый номер, кадастровый квартал 22:52:000000:556 22:52:140031	Адрес или иное описание местоположения земельного участка (участков), в отношении которого испрашивается публичный сервитут Российская Федерация, Алтайский край, район Тюменцевский, с. Шарчино Российская Федерация, Алтайский край, район Тюменцевский, с. Шарчино
4	Администрация Тюменцевского района Алтайского края адрес: 658580, Алтайский край, Тюменцевский район, с.Тюменцево, пер. Центральный,1 тел. 8 (838588) 22696 tueconom@mail.ru (адрес, по которому заинтересованные лица могут ознакомиться с поступившим ходатайством об установлении публичного сервитута и прилагаемым к нему описанием местоположения границ публичного сервитута, время приема заинтересованных лиц для ознакомления с поступившим ходатайством об установлении публичного сервитута)	
5	В течение 15 дней со дня опубликования сообщения о возможном установлении публичного сервитута в порядке, установленном для официального опубликования (обнародования) правовых актов поселения, городского округа, по месту нахождения земельного участка и (или) земель, указанных в пункте 3 данного сообщения. (адрес, по которому заинтересованные лица могут подать заявления об учете прав на земельные участки, а также срок подачи указанных заявлений) Администрация Тюменцевского района Алтайского края адрес: 658580, Алтайский край, Тюменцевский район, с.Тюменцево, пер. Центральный,1 тел. 8 (838588) 22696 tueconom@mail.ru	
6	Обоснование необходимости установления публичного сервитута. Программа газификации регионов Российской Федерации, утвержденная Председателем Правления ПАО «Газпром» А.Б. Миллером; Постановление Правительства Алтайского края от 27.06.2022 № 231; Обеспечение жителей населенного пункта с. Шарчино, Тюменцевского района Алтайского края газоснабжением «Обоснование необходимости установления ПС»	
7	1) https://tyumenczevskij-r22.gosweb.gosuslugi.ru/ 2) https://sharchinskij-r22.gosweb.gosuslugi.ru/ (сведения об официальных сайтах в информационно-телекоммуникационной сети «Интернет», на которых размещены утвержденные документы территориального планирования, документация по планировке территории, инвестиционная программа субъекта естественных монополий)	
8	https://тюменцево.пф/ (официальные сайты в информационно - телекоммуникационной сети «Интернет», на которых размещается сообщение о поступившем ходатайстве об установлении публичного сервитута)	
9	Дополнительно по всем вопросам можно обращаться: Общество с ограниченной ответственностью «Газпром газораспределение Барнаул», 656043, Алтайский край, г. Барнаул, пр. Социалистический, д. 24, office@altaigazprom.ru	

10	Графическое описание местоположения границ публичного сервитута, а также перечень координат характерных точек этих границ прилагается к сообщению (описание местоположения границ публичного сервитута) прилагается на 1 л.
----	---

Глава района

И.И. Дитц

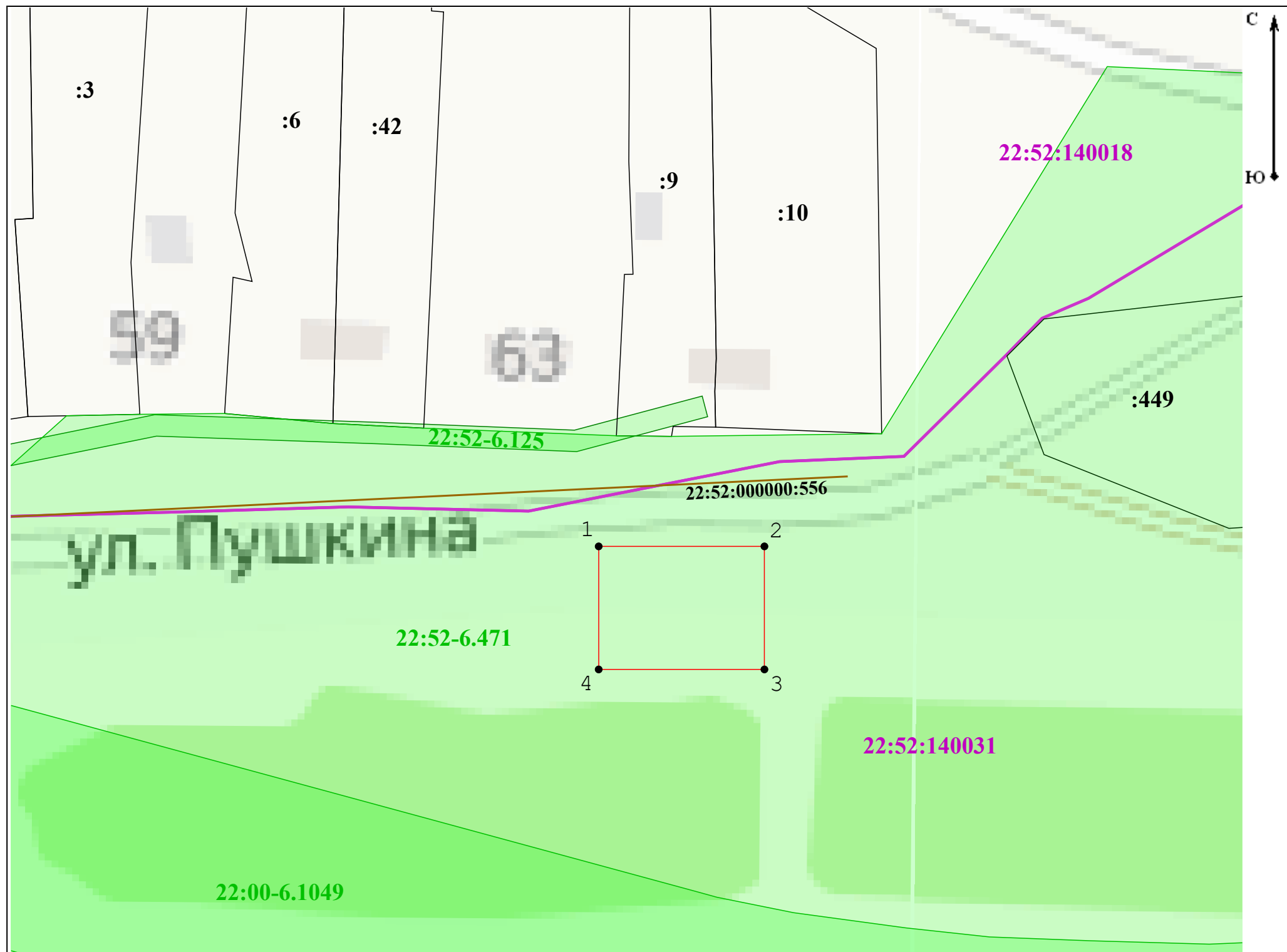
Схема расположения границ публичного сервитута на кадастровом плане территории

Местоположение: Алтайский край, муниципальный район Тюменцевский, сельское поселение Шарчинский сельсовет, село Шарчино, улица Пушкина.

Публичный сервитут устанавливается в отношении земельного участка неразграниченной государственной собственности на площади 910 кв.м.



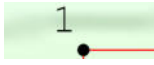


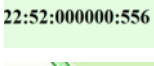




Каталог координат (МСК-22, зона 2)

Имя точки	X, м	Y, м
1	577 811,57	2 253 435,50
2	577 811,57	2 253 470,50
3	577 785,57	2 253 470,50
4	577 785,57	2 253 435,50
1	577 811,57	2 253 435,50



Масштаб 1:1 000

Условные обозначения:

-  - Существующая часть границы земельных участков, имеющиеся в ЕГРН сведения о которой достаточны для определения ее местоположения
-  - Обозначение границ публичного сервитута
-  - обозначение характерных точек границ публичного сервитута
-  - кадастровые номера земельных участков, границы которых установлены в соответствии с земельным законодательством
-  - обозначение линии сооружения, местоположение которого установлено в соответствии с земельным законодательством
-  - кадастровый номер сооружения, местоположение которого установлено в соответствии с земельным законодательством
-  - обозначение зоны с особыми условиями использования территории
-  - реестровый номер зоны с особыми условиями использования территории
-  - обозначение границы кадастрового квартала
-  - кадастровый номер кадастрового квартала